



AYUNTAMIENTO DE VILLADA  
DIPUTACIÓN PROVINCIAL DE PALENCIA  
JUNTA DE CASTILLA Y LEÓN

## NORMAS URBANÍSTICAS MUNICIPALES

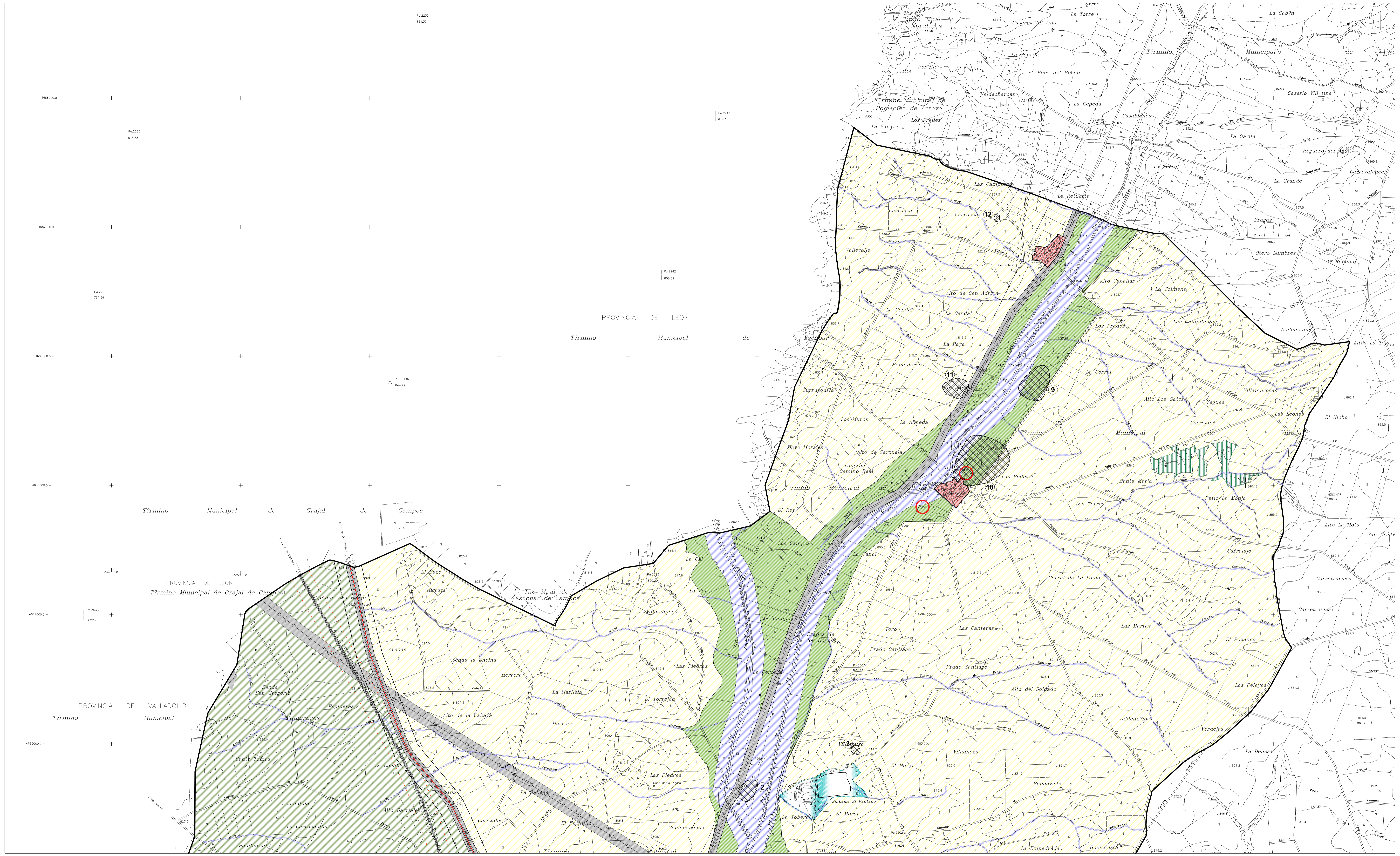
PLANOS

---

## ÍNDICE DE PLANOS

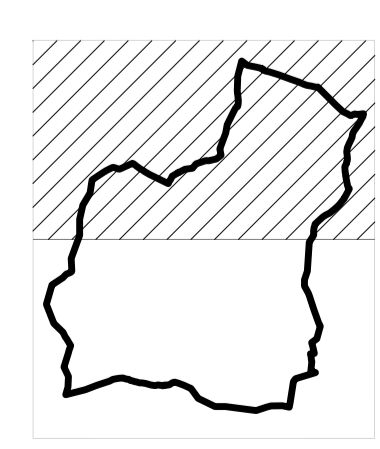
### Ordenación

- 1.1- Villada. Clasificación del suelo y estructura general. E: 1/10.000
- 1.2- Villada. Clasificación del suelo y estructura general. E: 1/10.000
- 2.1.- Villada. Zonas de ordenanza, alineaciones y red viaria. E: 1/1.000
- 2.2.- Villada. Zonas de ordenanza, alineaciones y red viaria. E: 1/1.000
- 2.3.- Villada. Zonas de ordenanza, alineaciones y red viaria. E: 1/1.000
- 3.- Villelga. Zonas de ordenanza, alineaciones y red viaria. E: 1/1.000
- 4.- Pozuelos del Rey. Zonas de ordenanza, alineaciones y red viaria. E: 1/1.000
- 5.- Villemar. Zonas de ordenanza, alineaciones y red viaria. E: 1/1.000
- 6.1.- Villada. Infraestructuras. Distribución de agua. E: 1/2.000
- 6.2.- Villada. Infraestructuras. Saneamiento. E: 1/2.000
- 7.1.- Villelga. Infraestructuras. Distribución de agua. E: 1/1.000
- 7.2.- Villelga. Infraestructuras. Saneamiento. E: 1/1.000
- 8.1.- Pozuelos del Rey. Infraestructuras. Distribución de agua. E: 1/1.000
- 8.2.- Pozuelos del Rey. Infraestructuras. Saneamiento. E: 1/1.000
- 9.1.- Villemar. Infraestructuras. Distribución de agua. E: 1/1.000
- 9.2.- Villemar. Infraestructuras. Saneamiento. E: 1/1.000
- 10.- Villada. Gestión. E: 1/2.000
- 11.- Villada. Catálogo de bienes protegidos. E: 1/2.000
- 12.- Villada. Fuera de Ordenación. E: 1/2.000



- |                              |   |                       |   |   |
|------------------------------|---|-----------------------|---|---|
| LÍMITE DEL TÉRMINO MUNICIPAL | SUELO RÚSTICO CON PROTECCIÓN CULTURAL                                       | CAUCES Y RIBERAS      | SUELO RÚSTICO CON PROTECCIÓN AGROPECUARIA DE VEGA                         | SUELO RÚSTICO CON PROTECCIÓN DE INFRAESTRUCTURAS, CARRETERAS  |
| SUELO URBANO                 | SUELO RÚSTICO CON PROTECCIÓN CULTURAL CAMINO DE SANTIAGO (DECRETO 324/1999) | EMBALSE Y ENTORNO     | SUELO RÚSTICO CON PROTECCIÓN AGROPECUARIA DE SECANO                       | SUELO RÚSTICO CON PROTECCIÓN DE INFRAESTRUCTURAS, FFCC  |
| SUELO URBANIZABLE            |   | VEGETACIÓN DE INTERÉS | SUELO RÚSTICO CON PROT. NATURAL DE ESPACIOS PROTEGIDOS (DECRETO 119/2000) | SUELO RÚSTICO CON PROTECCIÓN DE INFRAESTRUCTURAS, TRAZADO FFCC, ALTA VELOCIDAD, TRAMO PALENCIA-LEÓN |
|                              |   |                       | LÍNEA DE LA EDIFICACIÓN   | SISTEMA GENERAL DE INFRAESTRUCTURAS DEPURADORA  |

- ELEMENTOS PROTEGIDOS**
- ELEMENTOS DE INTERÉS HISTÓRICO-ARTÍSTICO
  - YACIMIENTOS ARQUEOLÓGICOS
  - PALOMARES



AYUNTAMIENTO DE VILLADA  
DIPUTACIÓN PROVINCIAL DE PALENCIA  
JUNTA DE CASTILLA Y LEÓN

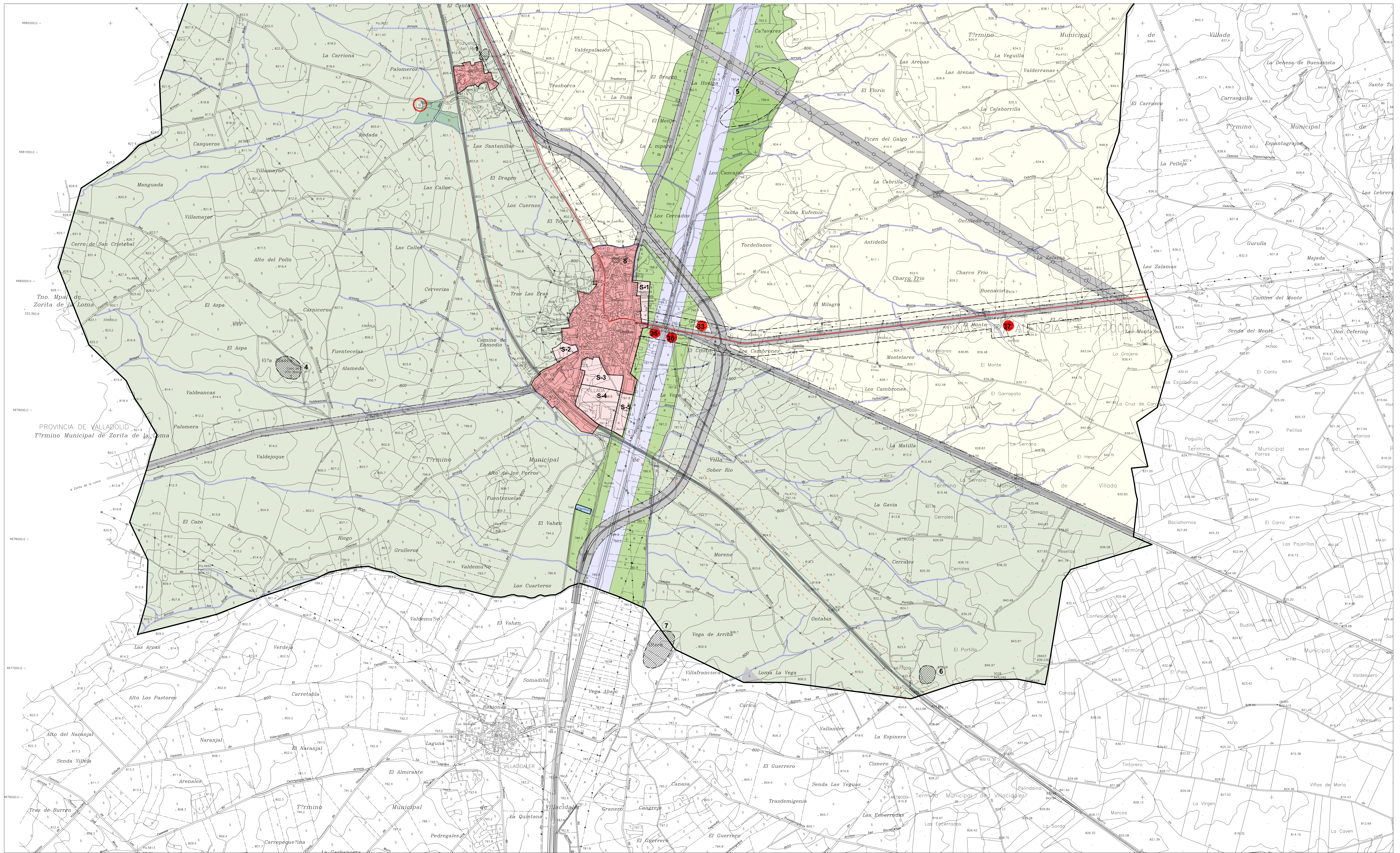
**NORMAS URBANÍSTICAS MUNICIPALES**

CLASIFICACIÓN DEL SUELO Y ESTRUCTURA GENERAL

ESCALA: 1/10.000

JULIO 2014

Equipo redactor: Carmen Andrés Mateo, Llanos Masía González



- LIMITE DEL TERMINO MUNICIPAL
- SUELO URBANO
- SUELO URBANIZABLE

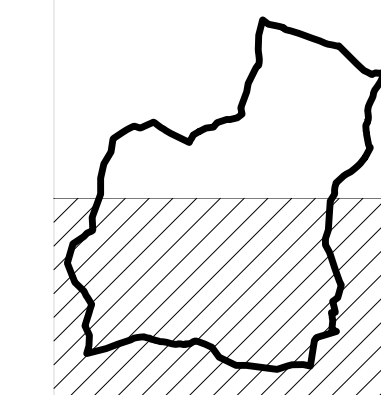
- SUELO RÚSTICO CON PROTECCIÓN CULTURAL
- SUELO RÚSTICO CON PROTECCIÓN CULTURAL CAMINO DE SANTIAGO (DECRETO 324/1999)

- CAUCES Y RIBERAS
- EMBALSE Y ENTORNO
- VEGETACIÓN DE INTERÉS

- SUELO RÚSTICO DE PROTECCIÓN NATURAL
- SUELO RÚSTICO CON PROTECCIÓN AGROPECUARIA DE VEGA
- SUELO RÚSTICO CON PROTECCIÓN AGROPECUARIA DE SECAÑO
- SUELO RÚSTICO CON PROT. NATURAL DE ESPACIOS PROTEGIDOS (DECRETO 119/2000)

- SUELO RÚSTICO CON PROTECCIÓN DE INFRAESTRUCTURAS, CARRETERAS
- SUELO RÚSTICO CON PROTECCIÓN DE INFRAESTRUCTURAS, FFCC
- SUELO RÚSTICO CON PROTECCIÓN DE INFRAESTRUCTURAS, TRAZADO FFCC ALTA VELOCIDAD, TRAMO PALENCIA-LEÓN
- LINEA DE EDIFICACIÓN
- SISTEMA GENERAL DE INFRAESTRUCTURAS DEPURADORAS

- ELEMENTOS DE INTERÉS HISTÓRICO-ARTÍSTICO
- YACIMIENTOS ARQUEOLÓGICOS
- PALOMARES



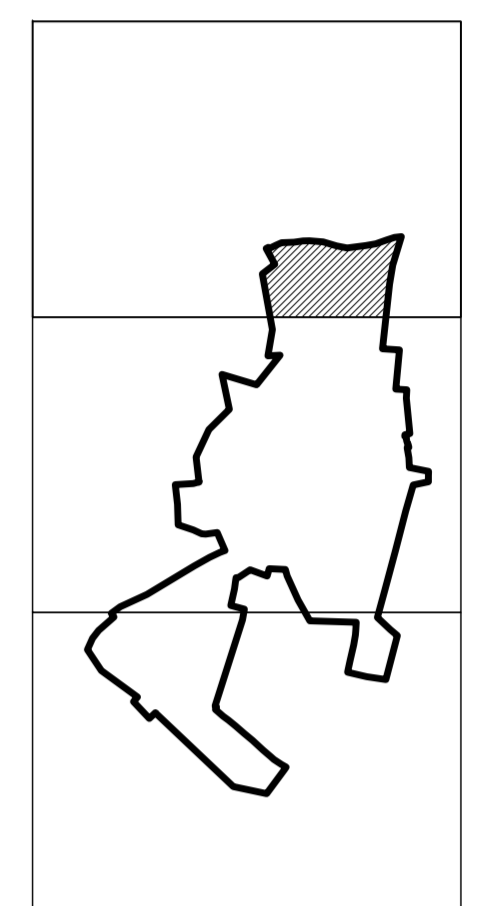
AYUNTAMIENTO DE VILLADA  
DIPUTACIÓN PROVINCIAL DE PALENCIA  
JUNTA DE CASTILLA Y LEÓN

**NORMAS URBANÍSTICAS MUNICIPALES**

CLASIFICACIÓN DEL SUELO Y ESTRUCTURA GENERAL

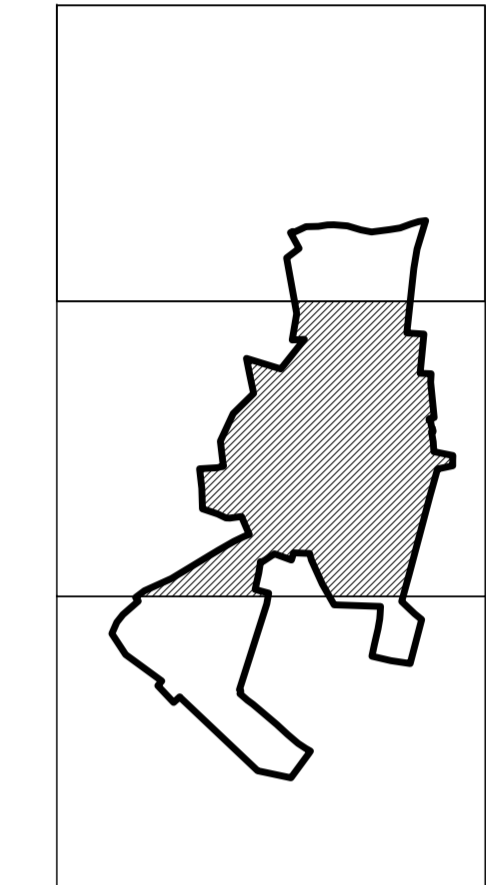
ESCALA: 1/10.000 JULIO 2014 **1.2**









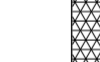


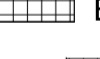




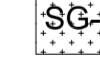

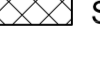






Equipo redactor: Carmen Andrés Mateo, Llanos María González

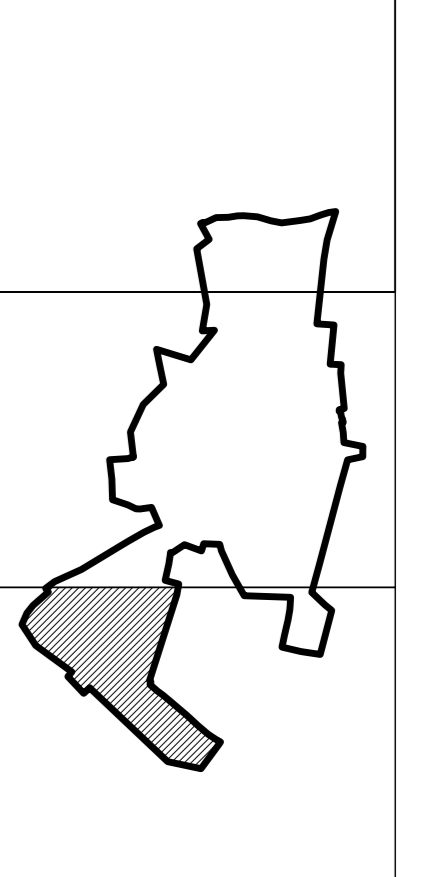


- LIMITE DE SUELO URBANO
- SUELO URBANO NO CONSOLIDADO
- URPI SUELO URBANO CON PLANEAMIENTO INCORPORADO
- LIMITE DE LA EDIFICACIÓN
  
- ZONAS DE ORDENANZA**
- CASCO TRADICIONAL
- TRES ALTURAS
- MANZANA CERRADA
- RESIDENCIAL UNIFAMILIAR**
- GRADO 1
- GRADO 2
- BLOQUE ABIERTO
- URPI 1
- URPI 1 LIMITE DE LA EDIFICACIÓN
- EQUIPAMIENTO**
- SG-E SISTEMA GENERAL
- PRIVADO
- SG-SUZ-E EQUIPAMIENTO SG EN S.URBANIZABLE
- INDUSTRIAL
- ZONAS VERDES Y ESPACIOS LIBRES
- SG-ZV SISTEMA GENERAL
- SG-SUZ-EU ZONAS VERDES SG EN S.URBANIZABLE
- SERVICIOS
- SISTEMA GENERAL FERROVIARIO
- CAMINO DE SANTIAGO
- AMBITO DE PROTECCIÓN DEL CAMINO DE SANTIAGO SEGUN DECRETO 324/1999
- EQUIPAMIENTO EN SUELO RÚSTICO
- BANDA DE PROTECCIÓN CEMENTERIO
- PROTECCIÓN ARQUEOLÓGICA EN SUELO URBANO

|  |            |
|--|------------|
| AYUNTAMIENTO DE VILLADA<br>DIPUTACIÓN PROVINCIAL DE PALENCIA<br>JUNTA DE CASTILLA Y LEÓN |            |
| <b>NORMAS URBANÍSTICAS MUNICIPALES</b>   |            |
| <b>ZONAS DE ORDENANZA,<br/>ALINEACIONES<br/>Y RED VIARIA</b>                             | <b>2.1</b> |
| ESCALA: 1/1.000  | JULIO 2014 |
| Equipo redactor: Carmen Andrés Mateo, Llanos Masá González                               |            |



-  LIMITE DE SUELO URBANO
-  SUELO URBANO NO CONSOLIDADO
-  SUELO URBANO CON PLANEAMIENTO INCORPORADO
-  LIMITE DE LA EDIFICACION
  
- ZONAS DE ORDENANZA**
-  CASCO TRADICIONAL
-  TRES ALTURAS
-  MANZANA CERRADA
- RESIDENCIAL UNIFAMILIAR**
-  GRADO 1
-  GRADO 2
-  BLOQUE ABIERTO
-  URPI 1
-  EQUIPAMIENTO
-  SISTEMA GENERAL
-  PRIVADO
-  EQUIPAMIENTO SG EN S.URBANIZABLE
-  INDUSTRIAL
-  ZONAS VERDES Y ESPACIOS LIBRES
-  SISTEMA GENERAL SG-ZV
-  ZONAS VERDES SG EN S.URBANIZABLE SG-SUZ-E
-  SERVICIOS
-  SISTEMA GENERAL FERROVIARIO
-  CAMINO DE SANTIAGO
-  AMBITO DE PROTECCION DEL CAMINO DE SANTIAGO SEGUN DECRETO 324/1999
-  EQUIPAMIENTO EN SUELO RUSTICO
-  BANDA DE PROTECCION CEMENTERIO




- LIMITE DE SUELO URBANO
- SUELO URBANO NO CONSOLIDADO
- SUELO URBANO CON PLANEAMIENTO INCORPORADO
- LIMITE DE LA EDIFICACIÓN
  
- ZONAS DE ORDENANZA**
- CASCO TRADICIONAL
- TRES ALTURAS
- MANZANA CERRADA
- RESIDENCIAL UNIFAMILIAR**
- GRADO 1
- GRADO 2
- BLOQUE ABIERTO
- URPI 1
- EQUIPAMIENTO
- SG-E SISTEMA GENERAL
- PRIVADO
- SG-SUZ-E EQUIPAMIENTO SG EN S.URBANIZABLE
- INDUSTRIAL
- ZONAS VERDES Y ESPACIOS LIBRES
- SG-ZV SISTEMA GENERAL
- SG-SUZ-EL ZONAS VERDES SG EN S.URBANIZABLE
- SERVICIOS
- SISTEMA GENERAL FERROVIARIO
- CAMINO DE SANTIAGO
- ÁMBITO DE PROTECCIÓN DEL CAMINO DE SANTIAGO SEGÚN DECRETO 324/1999
- EQUIPAMIENTO EN SUELO RÚSTICO
- BANDA DE PROTECCIÓN CEMENTERIO



**10** YACIMIENTO "EL JETO"


 DELIMITACIÓN DE SUELO URBANO

 YACIMIENTO ARQUEOLÓGICO


 PROTECCIÓN ARQUEOLÓGICA EN SUELO URBANO

ZONAS DE ORDENANZA

 CASCO URBANO TRADICIONAL

 RESIDENCIAL UNIFAMILIAR

 EQUIPAMIENTO

 ZONAS VERDES Y ESPACIOS LIBRES

|  |            |
|--|------------|
| AYUNTAMIENTO DE VILLADA<br>DIPUTACIÓN PROVINCIAL DE PALENCIA<br>JUNTA DE CASTILLA Y LEÓN |            |
| <b>NORMAS URBANÍSTICAS MUNICIPALES</b>   |            |
| <b>VILLELGA.ZONAS DE ORDENANZA<br/>         ALINEACIÓN Y RED VIARIA</b>                  |            |
| ESCALA: 1/1.000  | JULIO 2014 |
| Equipo redactor: Carmen Andrés Mateo, Llanos Masiá González                              |            |







DELIMITACIÓN DE SUELO URBANO



CASCO URBANO TRADICIONAL



RESIDENCIAL UNIFAMILIAR



EQUIPAMIENTO



ZONAS VERDES Y ESPACIOS LIBRES

AYUNTAMIENTO DE VILLADA  
DIPUTACIÓN PROVINCIAL DE PALENCIA  
JUNTA DE CASTILLA Y LEÓN

**NORMAS URBANÍSTICAS MUNICIPALES**

VILLEMAR.ZONAS DE ORDENANZA  
ALINEACIÓN Y RED VIARIA

ESCALA: 1/1.000

JULIO 2014



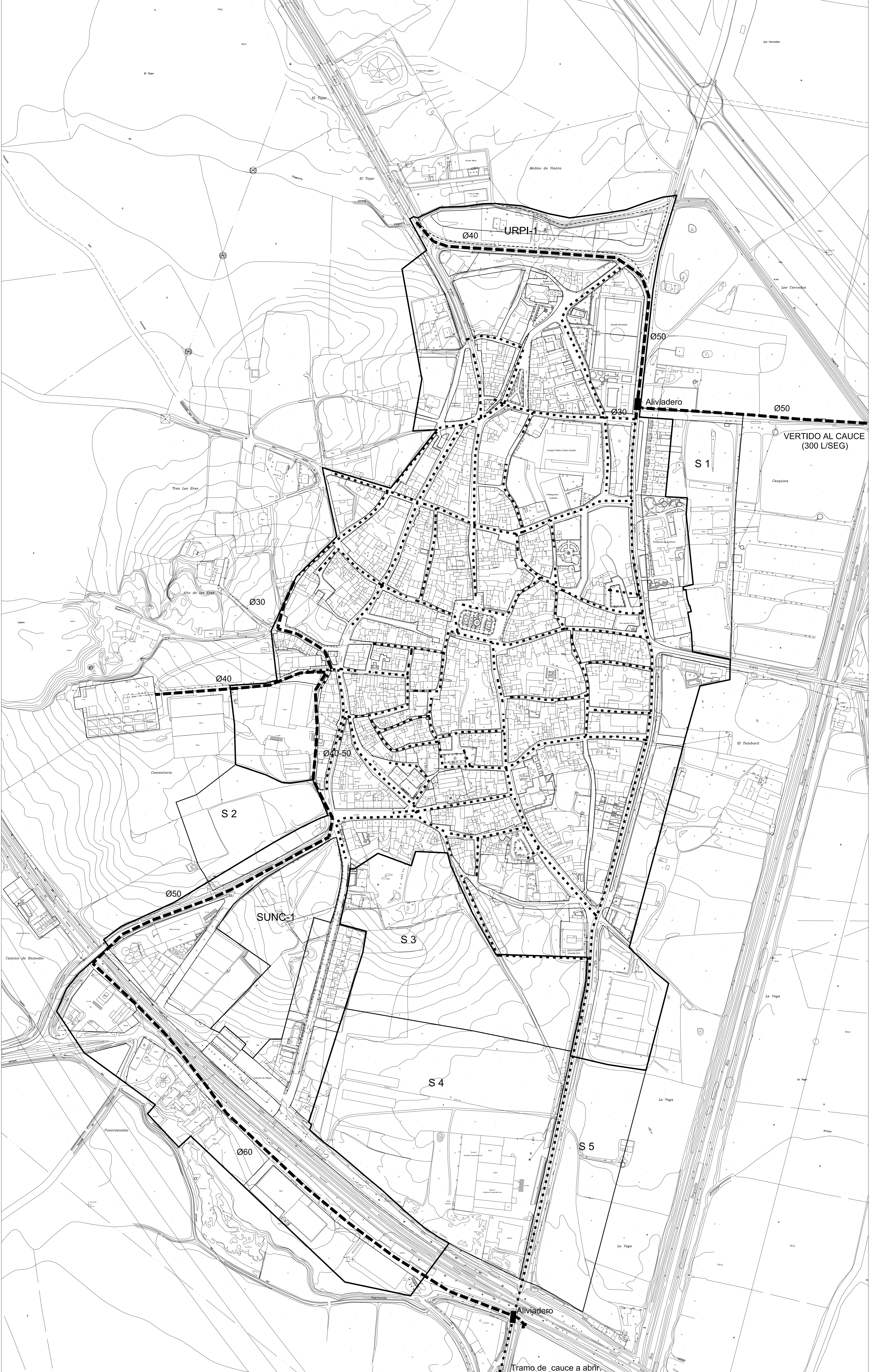
RED DE DISTRIBUCIÓN DE AGUA EXISTENTE

- DIÁMETRO 110 mm POLIETILENO
- DIÁMETRO 125 mm POLIETILENO
- - - DIÁMETRO 160 mm POLIETILENO
- ALIMENTACIÓN DIÁMETRO 160 mm POLIETILENO

RED DE DISTRIBUCIÓN DE AGUA PROYECTADO

- DIÁMETRO 125 mm POLIETILENO
- - - DIÁMETRO 160 mm POLIETILENO
- DIÁMETRO 90 mm POLIETILENO

|  |            |
|--|------------|
| AYUNTAMIENTO DE VILLADA<br>DIPUTACIÓN PROVINCIAL DE PALENCIA<br>JUNTA DE CASTILLA Y LEÓN |            |
| <b>NORMAS URBANÍSTICAS MUNICIPALES</b>   |            |
| RED DE DISTRIBUCIÓN DE AGUA  | 6.1        |
| ESCALA: 1/2.000  | JULIO 2014 |
| Equipo redactor: Carmen Andrés Mateo, Llanos Masía González                              |            |



RED DE SANEAMIENTO EXISTENTE
  RED DE SANEAMIENTO PROYECTADO

|  |            |
|--|------------|
| AYUNTAMIENTO DE VILLADA<br>DIPUTACIÓN PROVINCIAL DE PALENCIA<br>JUNTA DE CASTILLA Y LEÓN |            |
| <b>NORMAS URBANÍSTICAS MUNICIPALES</b>   |            |
| RED DE SANEAMIENTO   |            |
| ESCALA: 1/2.000  | JULIO 2014 |
| 6.2  |            |
| Equipo redactor: Carmen Andrés Mateo, Llanos Maslá González                              |            |





..... RED DE SANEAMIENTO EXISTENTE

--- RED DE SANEAMIENTO PROPUESTA  
TUBERÍA DE 300 mm. DE DIÁMETRO

● CONEXIÓN CON LA RED EXISTENTE

|  |            |
|--|------------|
| AYUNTAMIENTO DE VILLADA<br>DIPUTACIÓN PROVINCIAL DE PALENCIA<br>JUNTA DE CASTILLA Y LEÓN |            |
| <b>NORMAS URBANÍSTICAS MUNICIPALES</b>   |            |
| VILLELGA. SANEAMIENTO  |            |
| ESCALA: 1/1.000  | JULIO 2014 |
| Equipo redactor: Carmen Andrés Mateo, Llanos Masiá González                              |            |

**7.2**



- ..... RED DE DISTRIBUCIÓN DE AGUA EXISTENTE
- RED DE DISTRIBUCIÓN DE AGUA PROPUESTA  
TUBERÍA DE PEMD DE 40 mm. DE DIÁMETRO
- CONEXIÓN CON LA RED EXISTENTE
- ∧ TESTERO FIN DE LÍNEA

|  |            |
|--|------------|
| AYUNTAMIENTO DE VILLADA<br>DIPUTACIÓN PROVINCIAL DE PALENCIA<br>JUNTA DE CASTILLA Y LEÓN |            |
| <b>NORMAS URBANÍSTICAS MUNICIPALES</b>   |            |
| <b>POZUELOS DEL REY. AGUA</b>  |            |
| ESCALA: 1/1.000  | JULIO 2014 |
| Equipo redactor: Carmen Andrés Mateo, Lianos Masía González                              |            |



---■--- RED DE SANEAMIENTO EXISTENTE

—■— RED DE SANEAMIENTO PROPUESTA  
TUBERÍA DE 300 mm. DE DIÁMETRO

● CONEXIÓN CON LA RED EXISTENTE

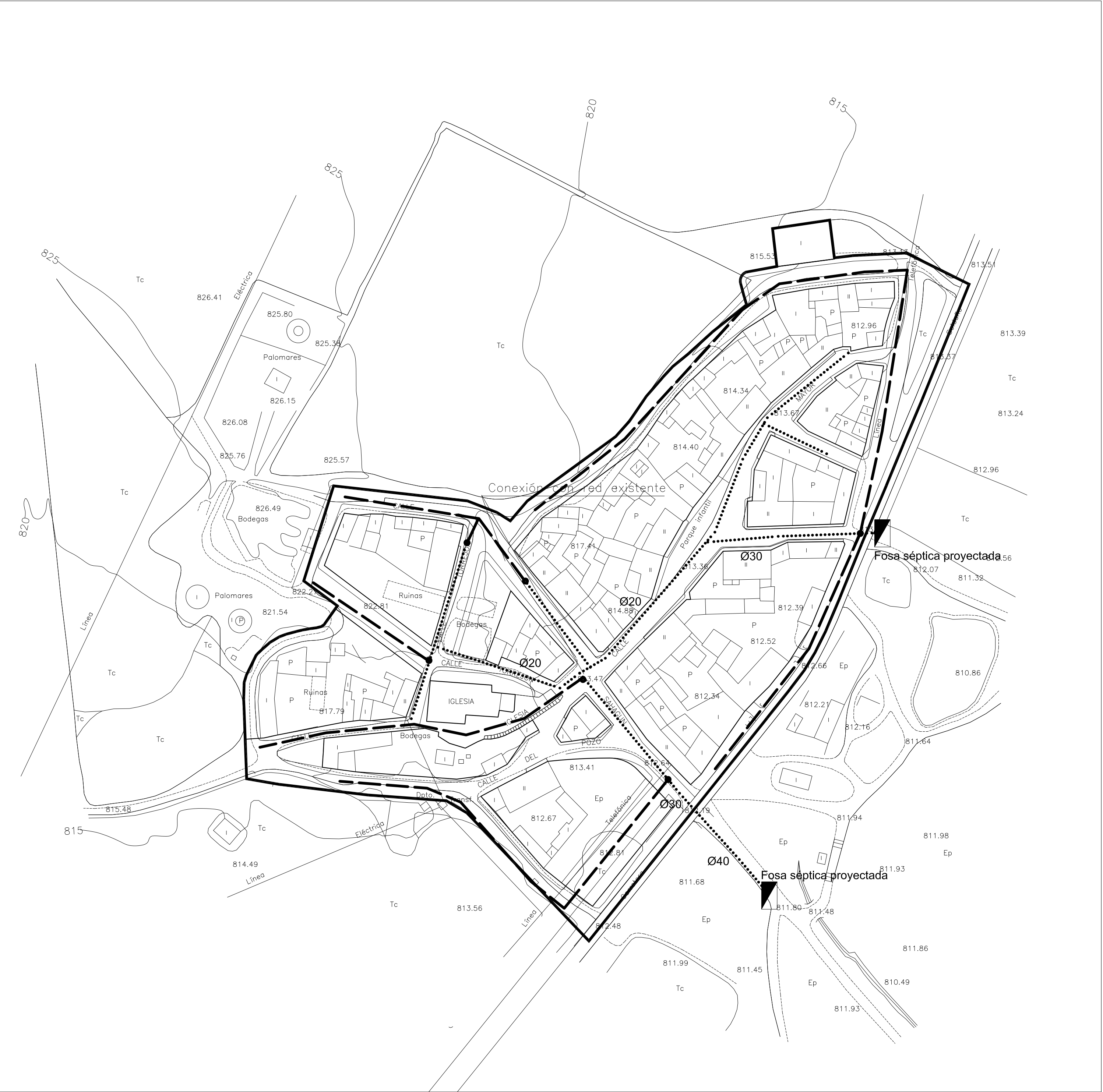
|  |            |
|--|------------|
| AYUNTAMIENTO DE VILLADA<br>DIPUTACIÓN PROVINCIAL DE PALENCIA<br>JUNTA DE CASTILLA Y LEÓN |            |
| <b>NORMAS URBANÍSTICAS MUNICIPALES</b>   |            |
| <b>POZUELOS DEL REY. SANEAMIENTO</b>   |            |
| ESCALA: 1/1.000  | JULIO 2014 |
| Equipo redactor: Carmen Andrés Mateo, Lianos Maslá González                              |            |





- 
- RED DE DISTRIBUCIÓN DE AGUA EXISTENTE
  RED DE DISTRIBUCIÓN DE AGUA PROPUESTA
  TUBERÍA DE PEMD DE 40 mm. DE DIÁMETRO
- CONEXIÓN CON LA RED EXISTENTE

|  |            |
|--|------------|
| AYUNTAMIENTO DE VILLADA<br>DIPUTACIÓN PROVINCIAL DE PALENCIA<br>JUNTA DE CASTILLA Y LEÓN |            |
| <b>NORMAS URBANÍSTICAS MUNICIPALES</b>   |            |
| <b>VILLEMAR. DISTRIBUCIÓN DE AGUA</b>  |            |
| ESCALA: 1/1.000  | JULIO 2014 |
| Equipo redactor: Carmen Andrés Mateo, Llanos Masía González                              |            |



..... RED DE SANEAMIENTO EXISTENTE

— RED DE SANEAMIENTO PROPUESTA  
TUBERÍA DE 300 mm. DE DIÁMETRO

● CONEXIÓN CON LA RED EXISTENTE

|  |            |
|--|------------|
| AYUNTAMIENTO DE VILLADA<br>DIPUTACIÓN PROVINCIAL DE PALENCIA<br>JUNTA DE CASTILLA Y LEÓN |            |
| <b>NORMAS URBANÍSTICAS MUNICIPALES</b>   |            |
| <b>VILLEMAR. SANEAMIENTO</b>   |            |
| ESCALA: 1/1.000  | JULIO 2014 |
| Equipo redactor: Carmen Andrés Mateo, Llanos Masía González                              |            |

**9.2**











LÍMITE DE SUELO URBANO  
 SUNC-1 SUELO URBANO NO CONSOLIDADO  
 URPI-1 SUELO URBANO CON PLANEAMIENTO INCORPORADO  
 AA ACTUACIÓN AISLADA

SUELO URBANIZABLE

|  |            |
|--|------------|
| AYUNTAMIENTO DE VILLADA<br>DIPUTACIÓN PROVINCIAL DE PALENCIA<br>JUNTA DE CASTILLA Y LEÓN |            |
| <b>NORMAS URBANÍSTICAS MUNICIPALES</b>   |            |
| GESTIÓN  |            |
| ESCALA: 1/2.000  | JULIO 2014 |
| <b>10</b>  |            |
| <small>Equipo redactor: Carmen Andrés Mateo, Llanos Masía González</small>               |            |


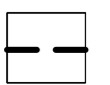



-  DELIMITACIÓN DE SUELO URBANO
-  ÁMBITO DE PROTECCIÓN DEL CAMINO DE SANTIAGO SEGÚN DECRETO 324/1999
-  CAMINO HISTÓRICO
-  PROTECCIÓN ARQUEOLÓGICA EN SUELO URBANO - Iglesia de San Fructuoso

-  PROTECCIÓN INTEGRAL
-  PROTECCIÓN ESTRUCTURAL
-  PROTECCIÓN AMBIENTAL
-  33 NÚMERO DE ELEMENTO PROTEGIDO

|  |            |
|--|------------|
| AYUNTAMIENTO DE VILLADA<br>DIPUTACIÓN PROVINCIAL DE PALENCIA<br>JUNTA DE CASTILLA Y LEÓN |            |
| <b>NORMAS URBANÍSTICAS MUNICIPALES</b>   |            |
| <b>CATÁLOGO DE BIENES PROTEGIDOS EN SUELO URBANO</b>                                     |            |
| ESCALA: 1/2.000  | JULIO 2014 |
| Equipo redactor: Carmen Andrés Mateo, Llanos Masá González                               |            |



-  LIMITE URBANO
-  LIMITE URBANIZABLE
-  EDIFICACIONES E INSTALACIONES FUERA DE ORDENACIÓN

|  |            |
|--|------------|
| AYUNTAMIENTO DE VILLADA<br>DIPUTACIÓN PROVINCIAL DE PALENCIA<br>JUNTA DE CASTILLA Y LEÓN |            |
| NORMAS URBANÍSTICAS MUNICIPALES  |            |
| FUERA DE ORDENACIÓN  |            |
| ESCALA: 1:2.000  | JULIO 2014 |
| 12   |            |
| Equipo redactor: Carmen Andrés Mateo, Llanos Masía González                              |            |